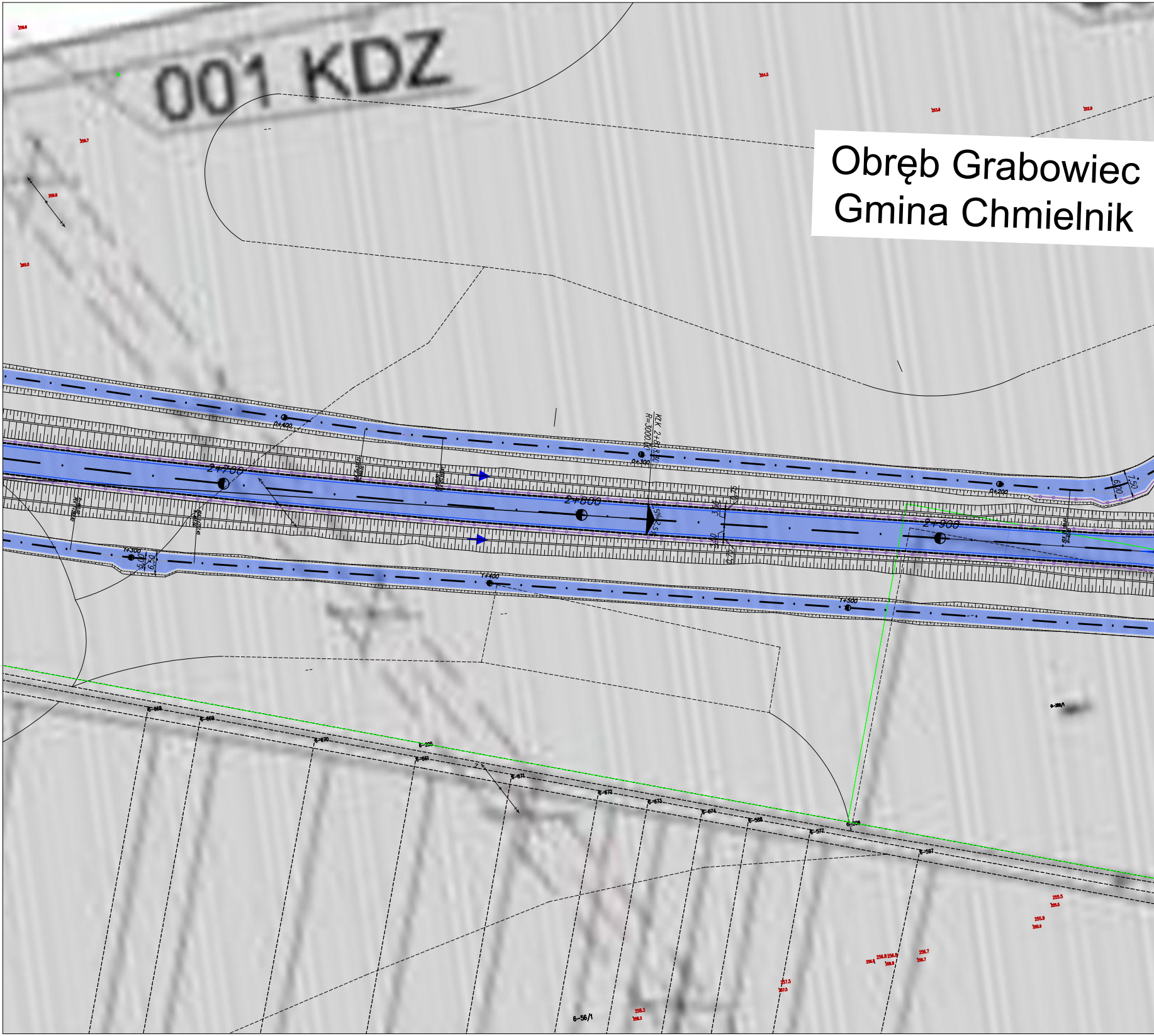
001 KDZ
Obręb Grabowiec
Gmina Chmielnik
0+400
0+300
0+200
2+700
2+800
2+900
1+300
1+400
1+500
R=3000,00
6-668
6-669
6-670
6-205
6-661
6-671
6-672
6-673
6-674
6-588
6-577
6-209
6-597
6-388/1
6-56/1
255.5
255.9
256.7
257.5
258.3

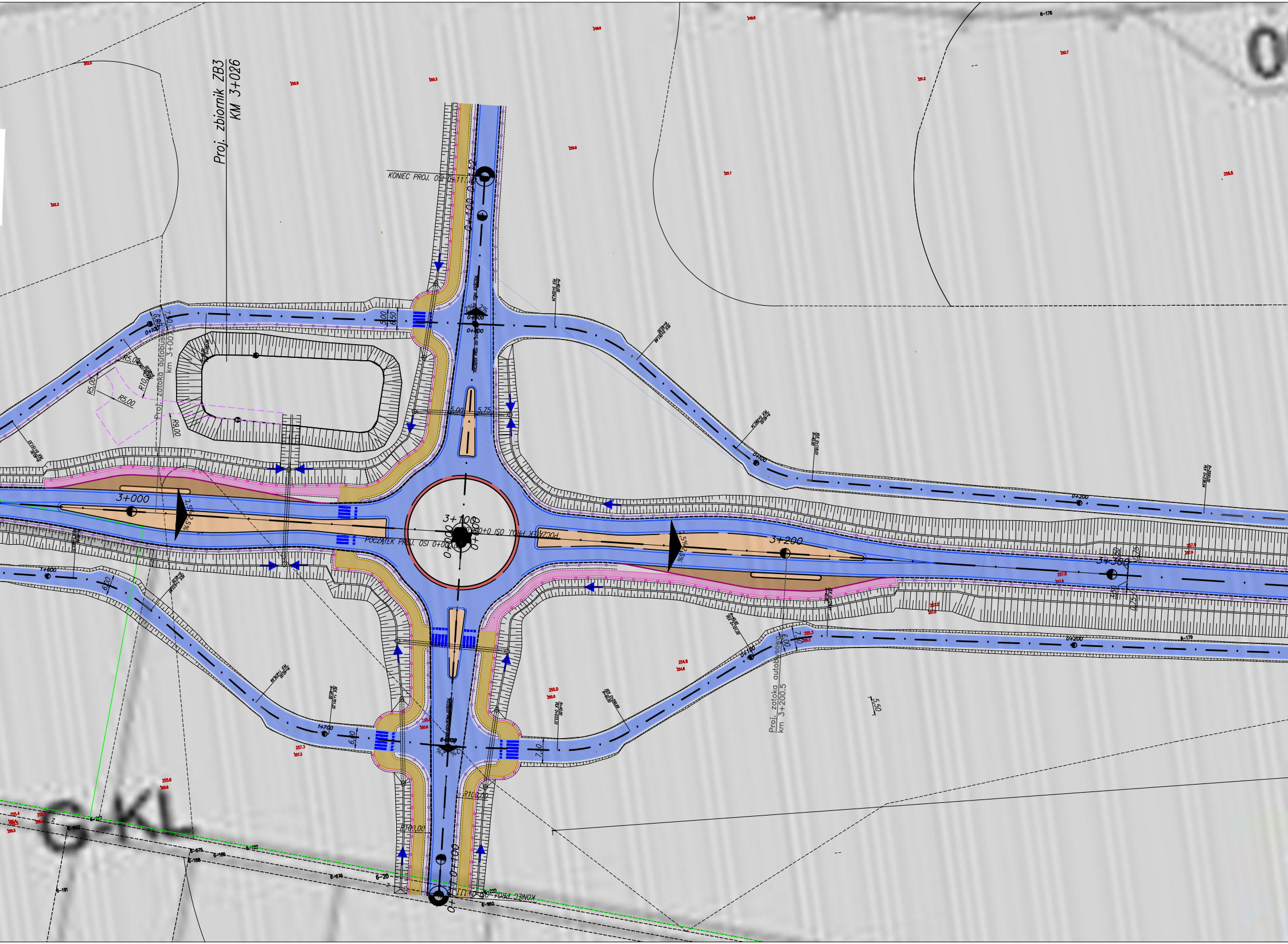

Proj. zbiornik ZB3
KM 3+026
KONIEC PROJ. OSI 0+111
0+100
0+000
2%
2%
5,00
6,50
5,00
5,75
R5,00
R10,00
R5,00
R5,00
R9,00
Proj. zatoka autobusowa
km 3+000
0+100
3+000
2,5%
3+100
POCZĄTEK PROJ. OSI 0+000
POCZĄTEK PROJ. OSI 0+000
3+200
3+300
3,50
3,75
0+200
0+300
1+600
6,00
1+700
6,00
7,00
0+100
Proj. zatoka autobusowa
km 3+200.5
5,50
R100,00
R100,00
0+100
KONIEC PROJ. OSI 0+111
6-178
6-179
6-20
6-676
6-960
GKL

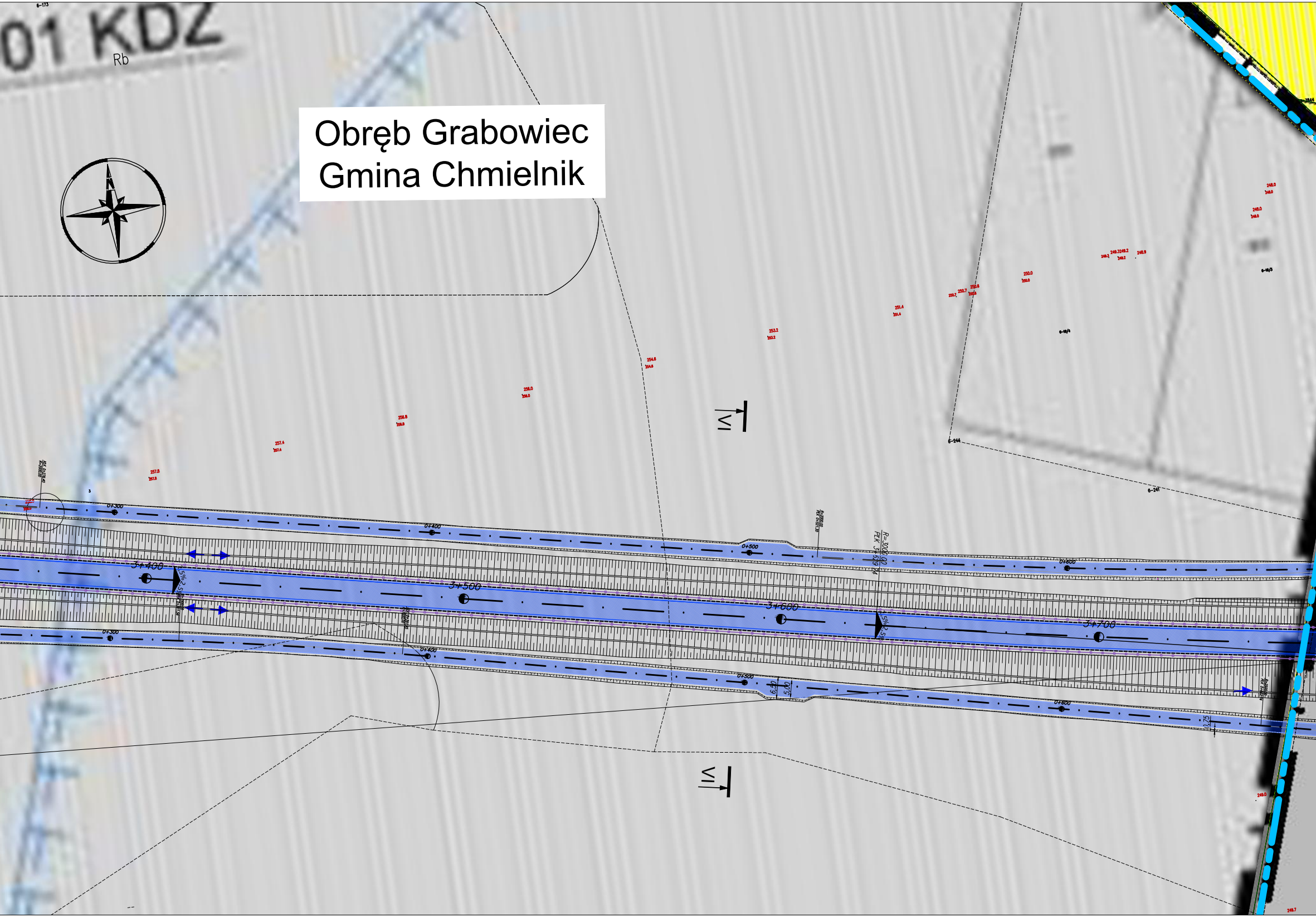

Obręb Grabowiec
Gmina Chmielnik

01 KDZ
Rb
3+400
3+500
3+600
3+700
0+300
0+400
0+500
0+600
R=3000,00
5,00

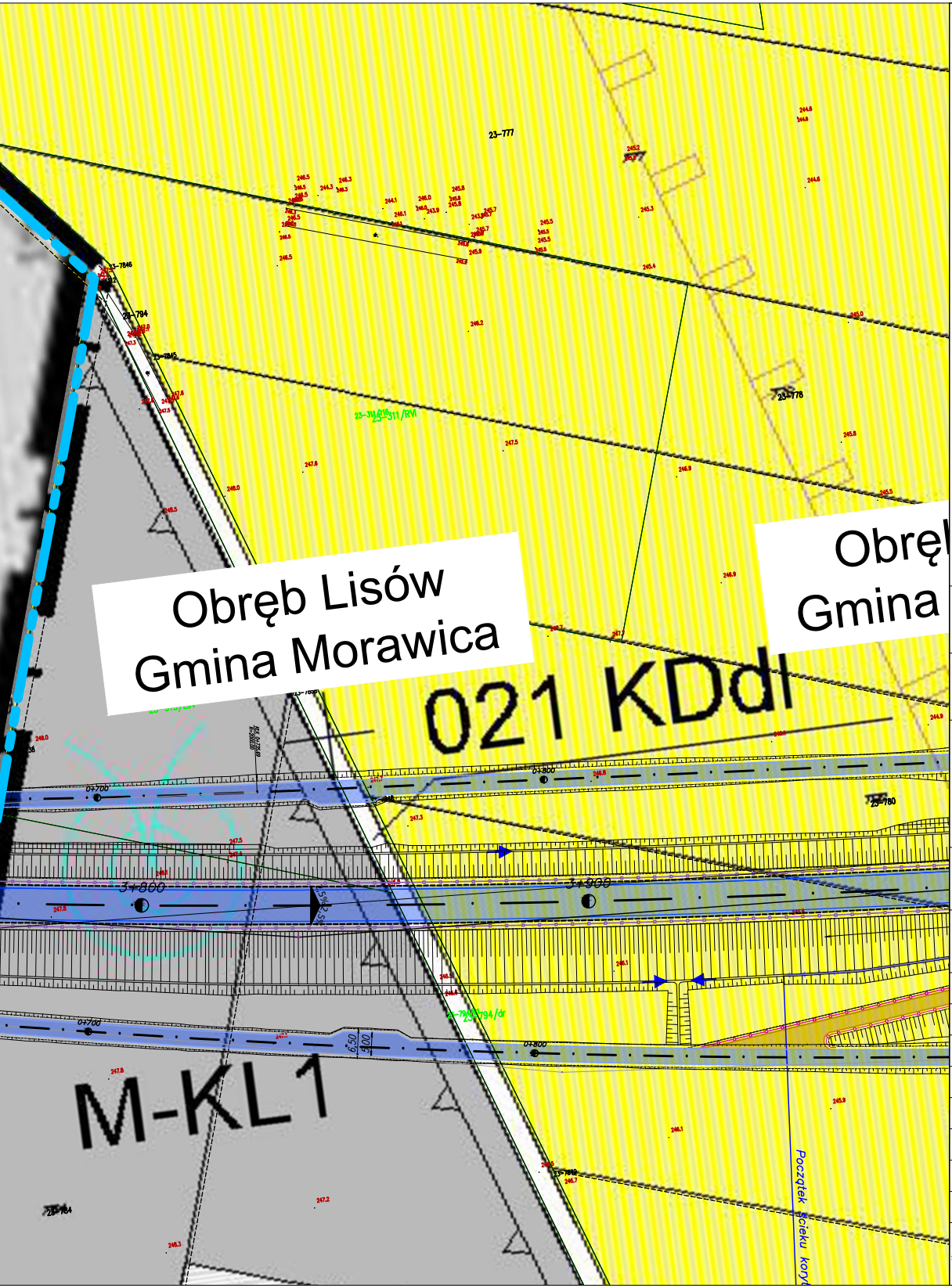
23-777
23-7846
23-794
23-7845
23-311/RVI
23-778
Obręb Lisów
Gmina Morawica
Obręb
Gmina
021 KDdl
23-780
0+700
0+800
3+800
3+900
23-794/dr
M-KL1
23-784
Początek ścieku kory

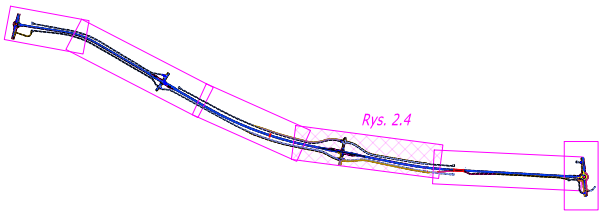

Inwestor:	Świętokrzyski Zarząd Dróg Wojewódzkich w Kielcach ul. Jagiellońska 72 25-602 Kielce		
Jednostka projektowa: PROMOST CONSULTING	Promost Consulting Sp. z o.o. Sp.k. ul. Jana Niemierskiego 4 35-307 Rzeszów		
Nazwa zamierzenia budowlanego:	Koncepcja programowo - przestrzenna wraz z uzyskaniem decyzji środowiskowej dla zadania pn: "Budowa drogi wojewódzkiej w miejscowości Obice, łączącej drogę krajową nr 73 z drogą wojewódzką nr 766"		
Nazwa części opracowania:	KONCEPCJA PROGRAMOWO - PRZESTRZENNA		
Tytuł rysunku:	**Plan sytuacyjny - wariant 3B**		
Funkcja:	Imię i Nazwisko:	Nr uprawnień:	Podpis:
BRANŻA DROGOWA			
Projektant:	mgr inż. Andrzej Kasprzyk	SWK/0148/POOD/06	
Opracowujący:	mgr inż. Justyna Choszczyk	-	
Opracowujący:	mgr inż. Agnieszka Głuch	-	
Opracowujący:	mgr inż. Urszula Baran	-	
Opracowujący:	mgr inż. Karol Grabka	-	
Sprawdzający:	mgr inż. Marta Kolankowska	SWK/0135/PBD/22	

Nr umowy:	Skala:	Data:	Stadium:	Branża:	Nr rysunku:
ŚZDW.N-WZ.223.24.104.2023.WR z dn. 08.08.2023 r.	1:1000	10.2024	KPP	DRO	2.4